











LEGENDA :

-  hranice okresů
-  hranice katastrálních území
-  hranice řešeného území

DOPRAVA

-  dálnice
-  silnice II. a III. třídy
-  železnice
-  koridor cyklistické dopravy - cyklotrasy
-  značená pěší trasa






TECHNICKÁ INFRASTRUKTURA

-  elektrické vedení VN
-  plynovod STL - přívod do obce
-  vodovodní přívaděč
-  vodojem
-  kanalizační sběrač

PŘÍRODNÍ LIMITY

-  hranice přírodních parků


ÚZEMNÍ SYSTÉM EKOLOGICKÉ STABILITY

-  nadregionální iokoridor s vloženými lokálními biocentry
-  regionální biokoridor
-  regionální biocentrum
-  lokální biokoridor
-  lokální biocentrum

OLŠANY

ÚZEMNÍ PLÁN

VÝKRES ŠIRŠÍCH VZTAHŮ

POŘIZOVATEL: Městský úřad Vyškov Odbor územního plánování		
ZHOTOVITEL: ING. ARCH. BARBORA JENČKOVÁ, autorizovaný architekt ČKA 02872	Ing. arch. Barbora Jenčková Jugoslávská 633/75a 613 00 Brno	
OBJEDNATEL OBEC OLŠANY	DATUM LISTOPAD 2024	
MĚŘÍTKO 1 : 50 000	ČÍSLO VÝKRESU II/2	